

- Manuale Utente -

INCIDERE 20

Revisione del Documento: **01**Data revisione: **12-01-2021**

	Struttura	Nome	Data	Firma
Redatto da:	ARIA SPA	Manuela Pastorino	12-01-2021	
Approvato da:	ARIA SPA	Manuela Pastorino	12-01-2021	
	ARIA SPA			
Approvato da	ARIA SPA			
Emesso da	ARIA SPA	Manuela Pastorino	12-01-2021	

Cronologia delle Revisioni

Revisione	Data	Sintesi delle Modifiche	Note
01		Prima emissione	NA

Limiti di utilizzo del documento

Pubblico

Indice

1. INCIDERE 20	3
1.1 Premessa e presentazione generale dei contenuti.....	3
1.2 Profilazione	3
1.3 Gestione utenti	3
1.4 Matrice Utenti - Funzionalità.....	4
2. Menu principale	5
2.1 Importa dati.....	6
2.2 Resoconto importazione.....	8
2.3 Resoconto esportazione	10
2.4 Ricerca incidente.....	12
2.5 Dichiarazione presenza incidenti	25
2.6 Statistiche	27
2.6.1 Report Statistiche.....	27
2.6.2 Report Conteggio Incidenti	29

Indice delle Figure

Figura 1. Ruoli e funzionalità.....	4
Figura 2. Menu principale.....	5
Figura 3. Importa dati – Selezione del file	6
Figura 4. Importazione massiva – Messaggio di conferma presa in carico del file.....	7
Figura 5. Resoconto importazione – Selezione del criterio temporale	8
Figura 6. Resoconto importazione – Risultati della ricerca	9
Figura 7. Resoconto esportazione – Risultati della ricerca	10
Figura 8. Ricerca incidente.....	12
Figura 9. Ricerca incidente – Elenco incidenti trovati.....	13
Figura 10. Dettaglio incidente (dati generali).....	14
Figura 11. Dettaglio incidente (Localizzazione incidente).....	15
Figura 12. Dettaglio incidente (Luogo incidente)	16
Figura 13. Dettaglio incidente (Natura incidente)	17
Figura 14. Dettaglio incidente (Tipi di veicolo coinvolti).....	18
Figura 15. Dettaglio incidente (Circostanze presente incidente)	19
Figura 16. Dettaglio incidente (veicoli coinvolti)	20
Figura 17. Dettaglio incidente (Conseguenze alle persone – Veicolo A).....	21
Figura 18. Dettaglio incidente (Conseguenze alle persone – Veicolo B).....	22
Figura 19. Dettaglio incidente (Conseguenze alle persone – Pedoni coinvolti).....	23
Figura 20. Dettaglio incidente (Conseguenze alle persone – Riepilogo infortunati)	24
Figura 21. Dichiarazione presenza incidenti.....	25
Figura 22. Modifica stato da “Dato non pervenuto” a “senza rilevamenti”	26
Figura 23. Dichiarazione presenza incidenti non rilevata’	26
Figura 24. Statistiche	27
Figura 25. Report Conteggio incidenti.....	29

1. INCIDERE 20

1.1 Premessa e presentazione generale dei contenuti

Il presente manuale descrive come utilizzare l'applicativo "INCIDERE 20" che consente di centralizzare e digitalizzare le informazioni inerenti alle attività di rilevazione statistica sull'incidentalità stradale.

Nello specifico, il servizio permette di:

- Effettuare l'importazione massiva dei dati;
- Verificare l'esito del caricamento dei dati;
- Ricercare e consultare il dettaglio degli incidenti;
- Produrre reportistica;
- Effettuare delle statistiche sugli incidenti;
- Estrarre gli incidenti caricati;
- Estrarre gli incidenti da inviare a ISTAT Roma.

1.2 Profilazione

La profilazione avviene tramite il Portale dei servizi della DG (<https://sicurezza.servizirl.it/>) ed è conforme alle regole di accesso (login e profilazione) stabilite. Ogni utente può accedere all'applicativo previa registrazione su Portale e abilitazione all'utilizzo del sistema INCIDERE.

Ogni tipologia di utente ha dei permessi specifici di lettura/scrittura e in base a tali permessi può accedere alle diverse funzionalità dell'applicativo.

1.3 Gestione utenti

Nel seguito sono descritti gli attori coinvolti nelle diverse attività dei processi funzionali di INCIDERE 20.

- Utente Comando di Polizia Locale (Comunale/Provinciale)
- Utente Regionale
- Utente Statistica
- Utente Provincia
- Utente Gestore/Amministratore (operatore ARIA)

1.4 Matrice Utenti - Funzionalità

Di seguito viene riportata la matrice degli utenti con le funzioni a cui possono accedere.

Utenti	Funzioni				
	Importazione Massiva	Resoconto Importazione	Ricerca Incidente	Dichiarazione incidente	Report
Utente Comando di P.L.	X	X	X	X	X
Utente Regione			X	X	X
Utente Statistica			X	X	x
Utente Provincia			X		
Utente Gestore/Amministratore	X	X	X	X	X

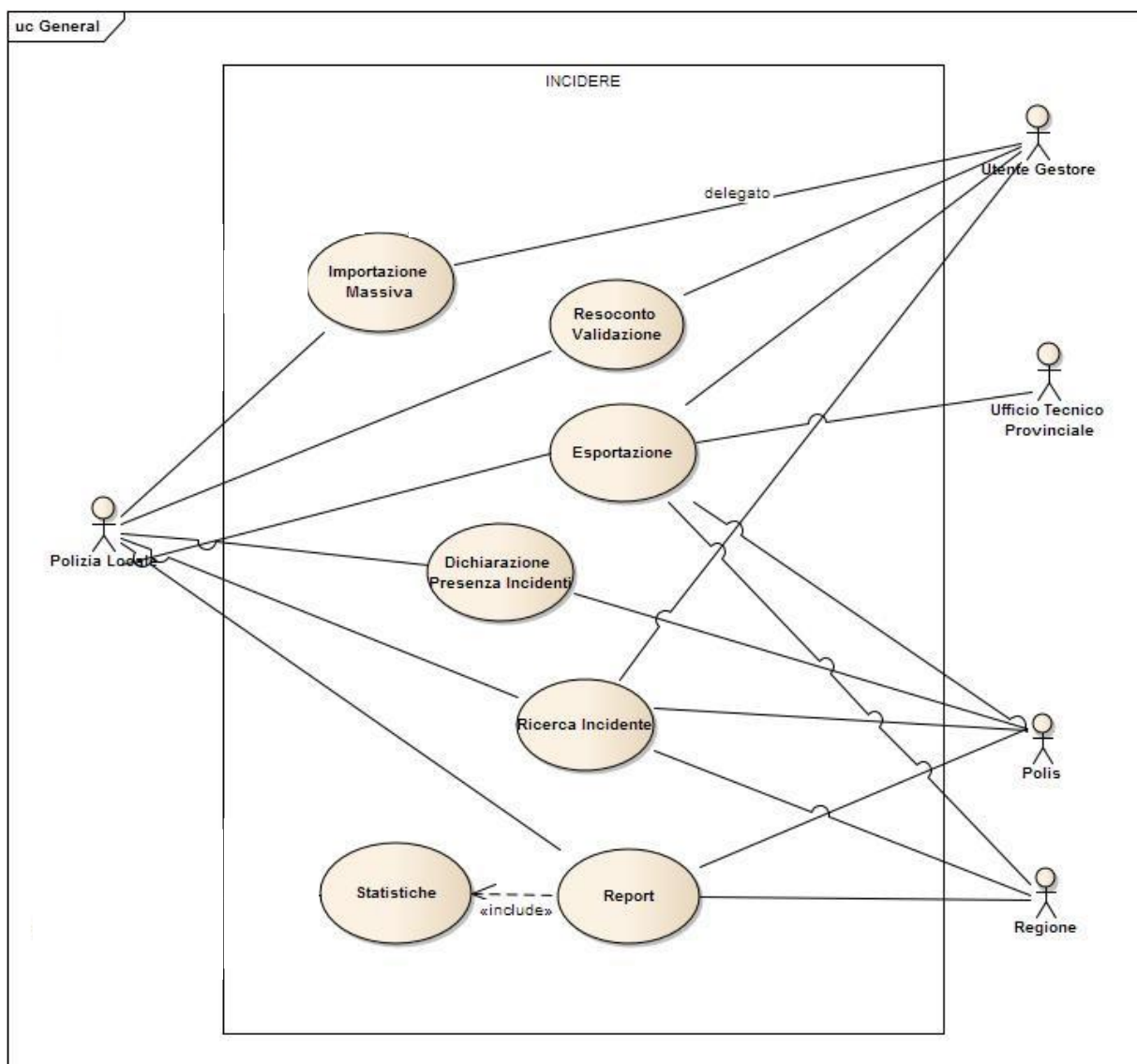


Figura 1. Ruoli e funzionalità

2. Menu principale

Dalla homepage si accede al menu principale dove gli utenti possono accedere alle funzionalità per le quali sono abilitati.

Le funzioni possibili sono:

- Importa dati
- Resoconto importazione
- Resoconto esportazione
- Ricerca incidente
- Dichiarazione incidenti
- Statistiche

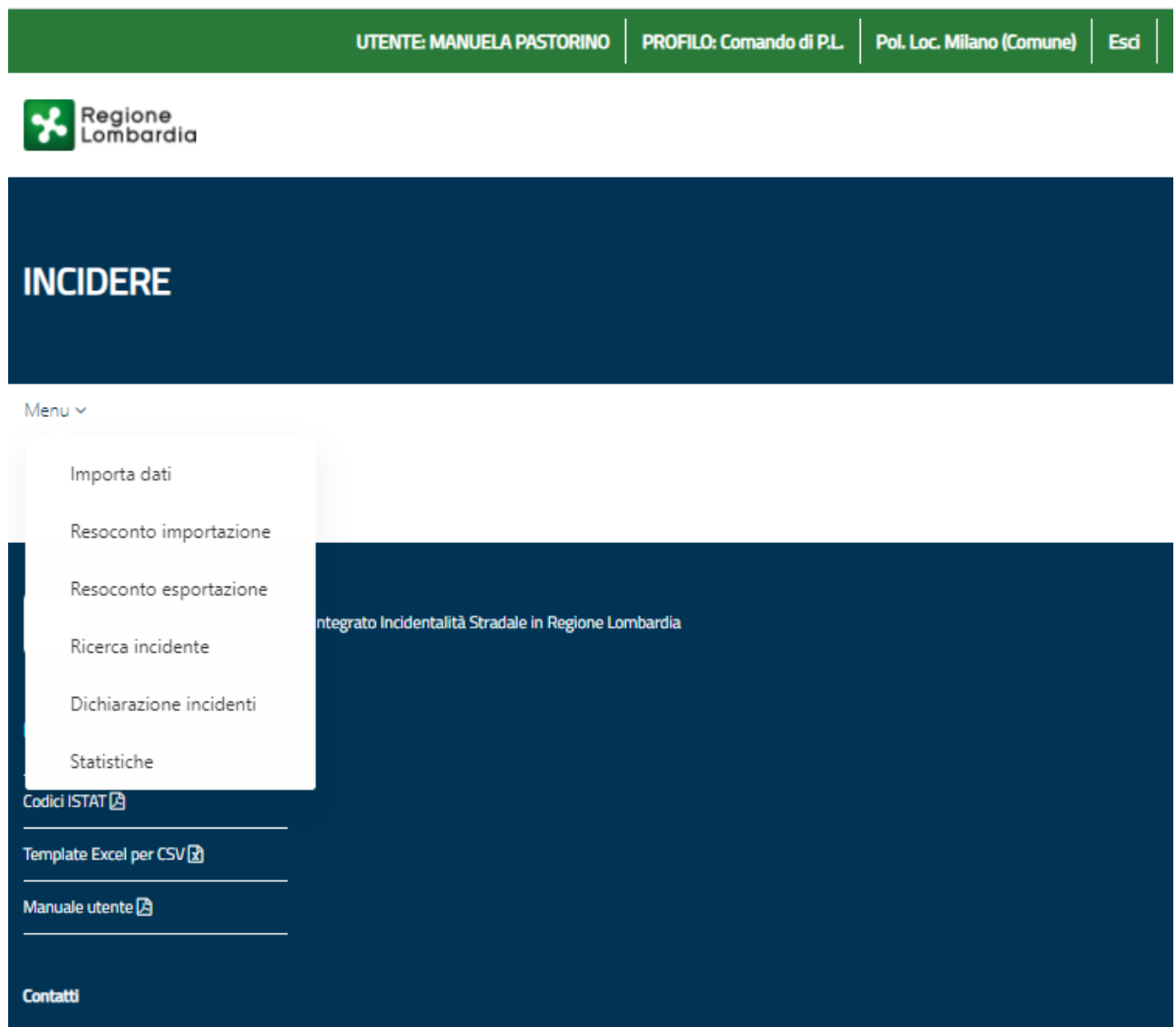


Figura 2. Menu principale

2.1 Importa dati

Selezionando questa funzione l'utente può eseguire una importazione massiva dei dati degli incidenti rilevati. Il sistema propone una maschera per la selezione del file da caricare.

UTENTE: MANUELA PASTORINO | PROFILO: Comando di P.L. | Pol. Loc. Milano (Comune) | Esd

Regione Lombardia

INCIDERE

Menu ▾

Importa dati

Inizia importazione: (Tipo file .txt, .dat)

Seleziona File


Comune-di-Milano-07-Luglio-2017.TXT

Reset filtri

Importare File

Regione Lombardia Sistema Integrato Incidentalità Stradale in Regione Lombardia

Figura 3. Importa dati – Selezione del file

Cliccando su “Seleziona file” gli utenti possono selezionare una cartella del proprio device, il file da caricare. E’ possibile ripetere l’operazione di caricamento utilizzando il pulsante rappresentando dall’icona del cestino 

Il file da caricare deve avere le caratteristiche del tracciato record definite da ISTAT. Cliccando sul tasto “Importare File” il sistema prende in carico la richiesta di importazione, tenendo traccia dell’utente (e relativo ente di appartenenza) che ha caricati il file. Il sistema in fase di elaborazione fornisce un codice identificativo univoco e tramite un pop-up indica all’utente di verificare l’esito della elaborazione nella sezione “Resoconto”.



Figura 4. Importazione massiva – Messaggio di conferma presa in carico del file

2.2 Resoconto importazione

Cliccando sulla voce di menu "Resoconto importazione" gli utenti possono visualizzare l'elenco dei resoconti di importazione massiva. Gli utenti possono filtrare i risultati della tabella in base a un determinato range di date di caricamento.

INCIDERE

Menu ▾

Resoconto importazione

Criterio temporale:

Da:

 ✕ 📅

A:

 ✕ 📅

Risultati filtrati: 1 Risultati trovati: 1

DATA	ENTE	ESITO	ID FILE	NOME FILE	N. DOPPIE	N. KO	N. OK	N. TOTALI	AZIONI
------	------	-------	---------	-----------	-----------	-------	-------	-----------	--------

Figura 5. Resoconto importazione – Selezione del criterio temporale

Una volta inseriti i filtri di interesse premere il tasto “Cerca” e i risultati appariranno in una tabella in basso come in figura. E’ possibile anche non inserire criteri di ricerca; in questo caso il sistema elenca in tabella i resoconti di tutte le importazioni eseguite:

Risultati filtrati: 27 Risultati trovati: 27

DATA	ENTE	ESITO	ID FILE	NOME FILE	N. DOPPIE	N. KO	N. OK	N. TOTALI	AZIONI
<input type="text"/>	<input type="text"/>	<input type="text"/>	<input type="text"/>	<input type="text"/>	<input type="text"/>	<input type="text"/>	<input type="text"/>	<input type="text"/>	<input type="button" value="x"/>
28/04/2020	COMANDOPL	Ok, presenti warning	2139	test.txt	1	10	63	74	<input type="button" value="📄"/> <input type="button" value="📄"/> <input type="button" value="📄"/>
28/04/2020	COMANDOPL	Ok, presenti warning	2138	test.txt	0	6	43	49	<input type="button" value="📄"/> <input type="button" value="📄"/> <input type="button" value="📄"/>
28/04/2020	COMANDOPL	Ok, presenti warning	2127	test.txt	0	0	1	1	<input type="button" value="📄"/> <input type="button" value="📄"/> <input type="button" value="📄"/>
28/04/2020	COMANDOPL	Negativo	2126	test.txt	0	1	0	1	<input type="button" value="📄"/> <input type="button" value="📄"/> <input type="button" value="📄"/>
28/04/2020	COMANDOPL	Ok, presenti warning	2125	coordinate.dat	0	0	1	1	<input type="button" value="📄"/> <input type="button" value="📄"/> <input type="button" value="📄"/>

« 1 2 3 4 5 » 5 10 25

Figura 6. Resoconto importazione – Risultati della ricerca

La seconda riga della tabella presenta dei box di ricerca che aiutano l’utente a filtrare dinamicamente gli elementi della tabella. Per esempio

L’esito di un caricamento può assumere i seguenti valori:

- **Positivo:** il file è stato caricato correttamente (tutti i record sono stati caricati).
- **Negativo:** il file è stato scartato perché non conforme (tutti i record del file presentano errori e/o ci potrebbero essere record doppi).
- **OK, presenti warning:** il file è stato caricato ma presenta warning, ovvero errori corretti in fase di validazione, e ci potrebbero essere anche record doppi).
- **OK, file caricato parzialmente:** i record conformi sono stati caricati mentre quelli che presentano errori di validazione e/o i doppi sono stati scartati.

Per ogni file caricato sono presenti le colonne N. OK, N. DOPPIE e N. KO che indicano i record corretti, doppi ed errati che sono stati identificati e separati dal sistema; i record corretti vengono salvati, quelli doppi e/o errati vengono scartati. Tutti gli errori rilevati, per ogni singolo campo, vengono salvati per poter successivamente generare il resoconto validazione.



Per ciascun record della tabella, gli utenti possono scaricare:



- il file originale.
- Il report del resoconto in formato PDF degli errori/warning generati in fase di validazione per le singole righe del file importato;
- il file righe errate;


2.3 Resoconto esportazione

Cliccando sulla voce di menu “Resoconto esportazione” gli utenti possono immettere nel sistema delle richieste di esportazione dati.

Resoconto esportazione

Criterio temporale:
 Da: 
 A: 

Criterio geografico:
Provincia:
 
Comune:
 

Altri criteri di ricerca:
Organo di rilevazione:
 
Tipo incidente:
 Certificato

Formato ISTAT
 Formato CSV
 File da inviare a ISTAT

Risultati filtrati: 8 Risultati trovati: 8











ID RICHIESTA	DATA RICHIESTA	PROVINCIA	COMUNE	ORGANO	TIPO REPORT	INVIO ISTAT	AZIONI
104	02/12/2020	N/A	N/A	N/A	ISTAT	N	 
103	02/12/2020	COMO	CANZO	N/A	ISTAT	N	 
102	02/12/2020	LODI	LODI	N/A	ISTAT	N	 
101	02/12/2020	COMO	N/A	N/A	ISTAT	N	 
43	19/06/2020	COMO	N/A	Agente di Polizia municipale	CSV	N	 

Figura 7. Resoconto esportazione – Risultati della ricerca

Tali richieste possono essere effettuate in base ai seguenti criteri:

- criteri temporali:
 - range di date
- criteri geografici:
 - provincia
 - comune

l'utente di un Comando di Polizia Locale può scegliere solo comuni appartenenti al proprio comando, l'utente della Provincia può scegliere solo la propria provincia e i comuni che ne fanno parte, e infine gli utenti di Statistica e di Regione e l'utente Gestore possono effettuare la scelta senza vincoli)

- altri criteri:
 - organo di rilevazione
 - tipologia record (scelta tra “certificato” e “non certificato”).

La scelta del record certificato viene effettuata quando si vogliono estrarre i dati degli incidenti certificati da ISTAT, ossia i dati 'di ritorno' dalle elaborazioni di ISTAT Roma.

Inoltre, l'utente può scegliere di esportare i dati:

- in formato csv
- in formato ISTAT (per gli operatori di Statistica è possibile scegliere di marcare i dati estratti per "Invio a ISTAT")


Cliccando sul tasto "Esporta dati" il sistema mostrerà agli utenti un pop-up di conferma e successivamente la richiesta comparirà nella tabella di riepilogo delle esportazioni, da dove sarà possibile scaricare il report oppure cancellare la richiesta di esportazione.

2.4 Ricerca incidente

La funzionalità “Ricerca incidente” consente agli utenti di eseguire una ricerca degli incidenti presenti a sistema.

La ricerca ha effetto solo sugli incidenti di tipo “Non Certificato”, ossia gli incidenti caricati dai Comandi di PL utilizzando la funzione “Importa incidenti” oppure utilizzando la produzione di verbali incidenti attraverso l’uso dell’applicativo Relazione Incidente che trasmette automaticamente i dati della scheda ISTAT ad INCIDERE 20.

UTENTE: MANUELA PASTORINOPROFILO: Comando di P.L.Pol. Loc. Milano (Comune)Esci



INCIDERE

Menu ▾

Ricerca Incidente

Criterio temporale:

Da:

A:

Criterio geografico:

Provincia:

Comune:

Altri criteri di ricerca:

Tipo ente:

Risultati trovati: 12

ID INCIDENTE	DATA INCIDENTE	PROVINCIA	COMUNE	N° MORTI	N° FERITI	TIPO ENTE	INVIATI ISTAT	AZIONI
--------------	----------------	-----------	--------	----------	-----------	-----------	---------------	--------

Figura 8. Ricerca incidente

Tali ricerche possono essere filtrate in base a:

- il range di date;
- la provincia e il comune (i vincoli di ciascun utente per la selezione dei territori sono gli stessi descritti nel punto 4);
- l’ente che ha caricato il file o per il quale il file è stato caricato;

In assenza di filtri di ricerca, il sistema applica automaticamente le regole per mostrare all'utente i dati di propria competenza.

Una volta effettuata la ricerca, il sistema mostra l'elenco degli incidenti trovati.



















ID INCIDENTE	DATA INCIDENTE	PROVINCIA	COMUNE	N° MORTI	N° FERITI	TIPO ENTE	INVIATI ISTAT	AZIONI
1	02/05/2020	VARESE	VARESE	0	1	COMANDOPL	NO	 
2	04/05/2020	VARESE	VARESE	0	1	COMANDOPL	NO	 
3	06/05/2020	VARESE	VARESE	0	1	COMANDOPL	NO	 
4	13/05/2020	VARESE	VARESE	0	1	COMANDOPL	NO	 
5	14/05/2020	VARESE	VARESE	0	1	COMANDOPL	NO	 
6	15/05/2020	VARESE	VARESE	0	1	COMANDOPL	NO	 
7	17/05/2020	VARESE	VARESE	0	2	COMANDOPL	NO	 
8	19/05/2020	VARESE	VARESE	0	1	COMANDOPL	NO	 
9	22/05/2020	VARESE	VARESE	0	1	COMANDOPL	NO	 
10	23/05/2020	VARESE	VARESE	0	1	COMANDOPL	NO	 
11	27/05/2020	VARESE	VARESE	0	1	COMANDOPL	NO	 
12	29/05/2020	VARESE	VARESE	0	1	COMANDOPL	NO	 

Figura 9. Ricerca incidente – Elenco incidenti trovati

Per un determinato incidente, cliccando sull'icona della cartella  disponibile nella colonna "Azioni", gli utenti potranno consultare il dettaglio dell'incidente con tutti gli attributi decodificati.

Cliccando sull'icona della  stampa sotto la colonna "Azioni" per un incidente specifico, verrà scaricato un file in formato pdf in cui è possibile visualizzare il contenuto di tutta la scheda ISTAT dell'incidente.

1. Dati generali

INCIDERE

Menu ▾

Dettaglio incidente

1. Dati generali

Data e localita dell'incidente

Data: 15/05/2020

Ora: 23:20

Provincia: VARESE

Comune: VARESE

Organo di rilevazione:

Agente di Polizia municipale

Organo coordinatore:

Altro capoluogo di provincia

2. Localizzazione incidente

3. Luogo incidente

4. Natura e tipi di veicolo coinvolti

5. Circostanze presunte dell'incidente

6. Veicoli coinvolti

7. Conseguenze alle persone

Figura 10. Dettaglio incidente (dati generali)

Per visualizzare le altre sezioni dell'incidente occorre selezionare la sezione di interesse. Il sistema apre la sezione scelta e chiude quella precedentemente aperta.

2. Localizzazione Incidente

The screenshot displays the 'INCIDERE' application interface. At the top, there is a dark blue header with the word 'INCIDERE' in white. Below the header, there is a 'Menu' dropdown arrow. The main content area is titled 'Dettaglio incidente'. A vertical list of menu items is shown, with '2. Localizzazione incidente' selected and highlighted in a darker blue. The content of this section is as follows:

- Localizzazione incidente**
- Tronco di strada o autostrada: Altri casi
- Prima strada**
- Tipologia strada: Strada provinciale fuori dall'abitato (Fuori abitato)
- Denominazione: SP1 LUNGOLAGO DELLA SCHIRANNA al Km. 9
- Km: 0009,000
- Latitudine: 45.8045
- Longitudine: 8.79925
- Wgs Latitudine: 1211495.24354877
- Wgs Longitudine: 4842738.83954062

Below the content, there is another vertical list of menu items, all of which are currently collapsed:

- 3. Luogo incidente
- 4. Natura e tipi di veicolo coinvolti
- 5. Circostanze presunte dell'incidente
- 6. Veicoli coinvolti
- 7. Conseguenze alle persone

Figura 11. Dettaglio incidente (Localizzazione incidente)

3. Luogo Incidente

INCIDERE

Menu ▾

Dettaglio incidente

1. Dati generali	▾
2. Localizzazione incidente	▾
3. Luogo incidente	▴
Luogo dell'incidente	
Tipo di strada: Una carreggiata doppio senso	Pavimentazione: Strada pavimentata
Intersezione o non intersezione: Non intersezione - Curva	Fondo stradale: Asciutto
Segnaletica: Verticale e orizzontale	Condizioni metereologiche: Sereno
4. Natura e tipi di veicolo coinvolti	▾
5. Circostanze presunte dell'incidente	▾
6. Veicoli coinvolti	▾
7. Conseguenze alle persone	▾

Figura 12. Dettaglio incidente (Luogo incidente)

4. Natura e tipi di veicolo coinvolti 1/2

Questa maschera visualizza due schede: la scheda 4.1 Natura incidente e la scheda 4.2 Tipi di veicolo coinvolti.

INCIDERE

Menu ▾

Dettaglio incidente

- 1. Dati generali ▾
- 2. Localizzazione incidente ▾
- 3. Luogo incidente ▾
- 4. Natura e tipi di veicolo coinvolti ▲

4.1 Natura dell'incidente 4.2 Tipi di veicolo coinvolti

Natura dell'incidente
TRA VEICOLI IN MARCIA
Scontro frontale

- 5. Circostanze presunte dell'incidente ▾
- 6. Veicoli coinvolti ▾
- 7. Conseguenze alle persone ▾

Figura 13. Dettaglio incidente (Natura incidente)

4. Natura e tipi di veicolo coinvolti 2/2

INCIDERE

Menu ▾

Dettaglio incidente

1. Dati generali ▾

2. Localizzazione incidente ▾

3. Luogo incidente ▾

4. Natura e tipi di veicolo coinvolti ▲

4.1 Natura dell'incidente

4.2 Tipi di veicolo coinvolti

Tipi di veicoli coinvolti

Veicolo	Tipologia	Cilindrata cc	Peso totale a pieno carico
A	Autovettura privata	998 cc	ND
B	Autocarro	ND	ND

5. Circostanze presunte dell'incidente ▾

6. Veicoli coinvolti ▾

7. Conseguenze alle persone ▾

Figura 14. Dettaglio incidente (Tipi di veicolo coinvolti)

5. Circostanze presunte incidente

INCIDERE

Menu ▾

Dettaglio incidente

- 1. Dati generali ▾
- 2. Localizzazione incidente ▾
- 3. Luogo incidente ▾
- 4. Natura e tipi di veicolo coinvolti ▾
- 5. Circostanze presunte dell'incidente ▲

Circostanze presunte dell'incidente

Veicolo	CIRCOSTANZE PRESUNTE DELL'INCIDENTE per inconvenienti di circolazione
A	Procedeva contromano
Veicolo	CIRCOSTANZE PRESUNTE DELL'INCIDENTE per inconvenienti di circolazione
B	Procedeva regolarmente

- 6. Veicoli coinvolti ▾
- 7. Conseguenze alle persone ▾

Figura 15. Dettaglio incidente (Circostanze presente incidente)

6. Veicoli coinvolti

INCIDERE

Menu ▾

Dettaglio incidente

1. Dati generali	▾
2. Localizzazione incidente	▾
3. Luogo incidente	▾
4. Natura e tipi di veicolo coinvolti	▾
5. Circostanze presunte dell'incidente	▾
6. Veicoli coinvolti	▴

Veicoli coinvolti nell'incidente

Veicolo	Targa	Sigla	Anno immatricolazione
A	FL431XG	-	2017
B	BW923PN	-	2001

Rimorchi agganciati

Veicolo	Targa	Tipo	Descrizione rimorchio
Nessun rimorchio agganciato ai veicoli coinvolti			

Figura 16. Dettaglio incidente (veicoli coinvolti)

7. Conseguenze alle persone

Questa maschera visualizza sei schede:

- Veicolo A
- Veicolo B;
- Veicolo C;
- Pedoni coinvolti;
- Altri soggetti coinvolti;
- Riepilogo infortunati.

Dettaglio incidente

1. Dati generali ▼					
2. Localizzazione incidente ▼					
3. Luogo incidente ▼					
4. Natura e tipi di veicolo coinvolti ▼					
5. Circostanze presunte dell'incidente ▼					
6. Veicoli coinvolti ▼					
7. Conseguenze alle persone ▲					

7.1 Veicolo A	7.2 Veicolo B	7.3 Veicolo C	7.4 Pedoni coinvolti	7.5 Altri soggetti coinvolti	7.6 Riepilogo infortunati
---------------	---------------	---------------	----------------------	------------------------------	---------------------------

Conducenti coinvolti

Età conducente: 54
 Sesso: Maschio
 Esito: Ferito

Tipo patente: Patente tipo B
 Anno di rilascio patente: 2015
 Cittadinanza: Italiana

Passeggeri infortunati escluso il conducente:
 Nessuno

Altri passeggeri infortunati sul veicolo A

Maschi	Femmine
Nessuno	

Figura 17. Dettaglio incidente (Conseguenze alle persone – Veicolo A)

7. Conseguenze alle persone 2/6

Dettaglio incidente

1. Dati generali						▼
2. Localizzazione incidente						▼
3. Luogo incidente						▼
4. Natura e tipi di veicolo coinvolti						▼
5. Circostanze presunte dell'incidente						▼
6. Veicoli coinvolti						▼
7. Conseguenze alle persone						▲

7.1 Veicolo A	7.2 Veicolo B	7.3 Veicolo C	7.4 Pedoni coinvolti	7.5 Altri soggetti coinvolti	7.6 Riepilogo infortunati
---------------	---------------	---------------	----------------------	------------------------------	---------------------------

Conducenti coinvolti

Età conducente: 61
 Sesso: Maschio
 Esito: Ferito

Tipo patente: Patente tipo B
 Anno di rilascio patente: 2019
 Cittadinanza: Straniera
 Nazione: Zambia

Passeggeri infortunati escluso il conducente:
 Nessuno

Altri passeggeri infortunati sul veicolo B

Maschi	Femmine
---------------	----------------

Nessuno

Figura 18. Dettaglio incidente (Conseguenze alle persone – Veicolo B)

7. Conseguenze alle persone 4/6

INCIDERE

Menu ▾

Dettaglio incidente

1. Dati generali	▾
2. Localizzazione incidente	▾
3. Luogo incidente	▾
4. Natura e tipi di veicolo coinvolti	▾
5. Circostanze presunte dell'incidente	▾
6. Veicoli coinvolti	▾
7. Conseguenze alle persone	▴

7.1 Veicolo A	7.2 Veicolo B	7.3 Veicolo C	7.4 Pedoni coinvolti	7.5 Altri soggetti coinvolti	7.6 Riepilogo infortunati
---------------	---------------	---------------	----------------------	------------------------------	---------------------------

Pedoni coinvolti

Feriti

Nessuno

Morti

Nessuno

Figura 19. Dettaglio incidente (Conseguenze alle persone – Pedoni coinvolti)

7. Conseguenze alle persone 6/6

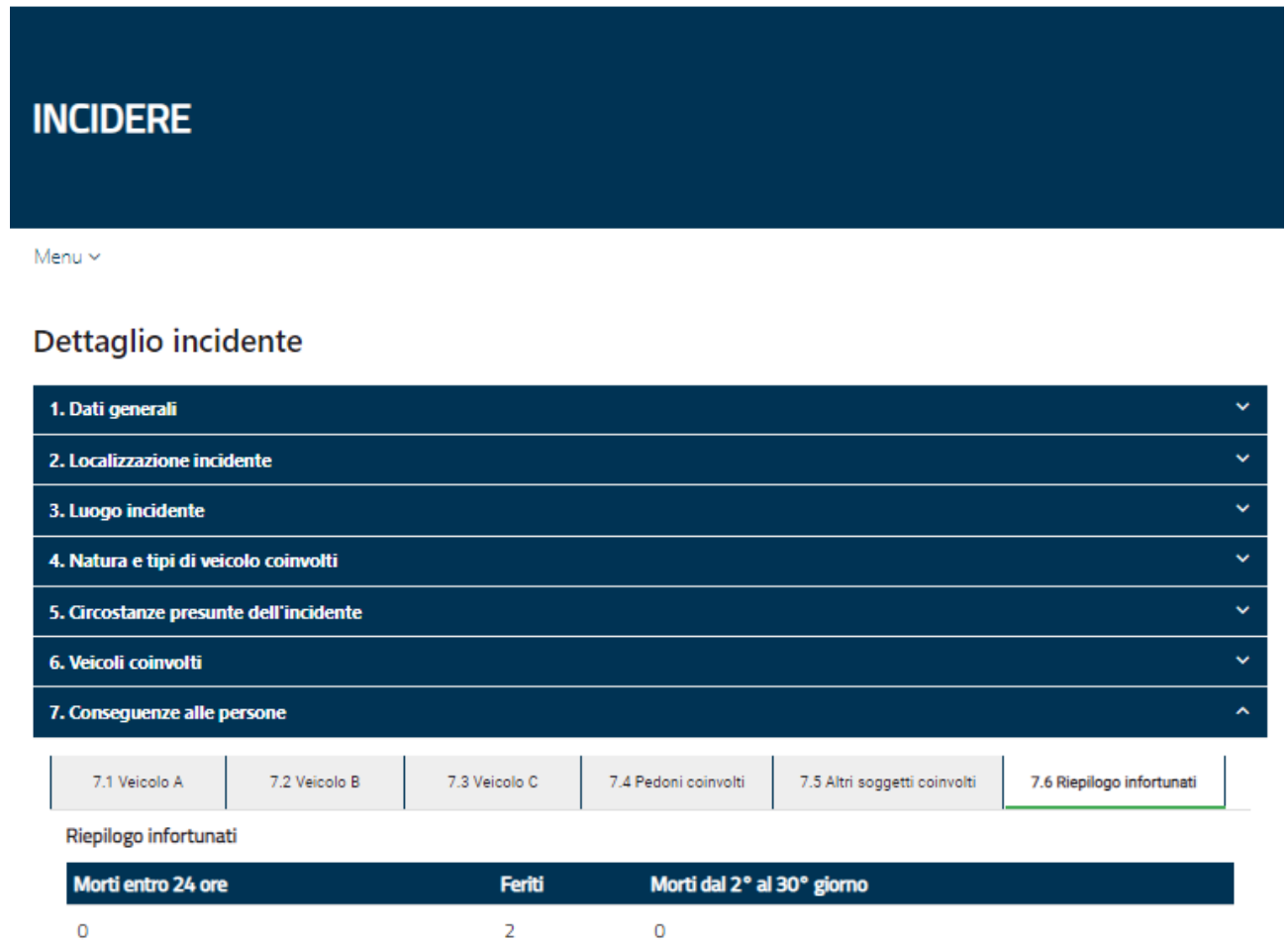


Figura 20. Dettaglio incidente (Conseguenze alle persone – Riepilogo infortunati)

2.5 Dichiarazione presenza incidenti

Accedendo alla sezione “Dichiarazione presenza incidenti” gli utenti abilitati possono immettere una o più dichiarazioni di presenza di incidenti per il proprio territorio di competenza. Gli utenti possono effettuare la ricerca usando i seguenti filtri obbligatori:

- Range di date
- Provincia e comune (Per alcuni enti non è obbligatoria la scelta del comune)

INCIDERE

Menu ▾

Dichiarazione presenza incidenti

Criterio temporale:

Da: ✕ 📅

A: ✕ 📅

Criterio geografico:

Provincia: ▾

Comune: ▾

Report XLS
Report PDF
Reset
Cerca

Risultati filtrati: 2 Risultati trovati: 2



PROVINCIA	COMUNE	MESE	ANNO	PRESENZA	AZIONI
MILANO	MILANO	11	2020	DNP	
MILANO	MILANO	12	2020	DNP	

Figura 21. Dichiarazione presenza incidenti

I risultati della ricerca vengono mostrati agli utenti nella tabella di riepilogo delle dichiarazioni di presenza incidenti. In questa fase è possibile effettuare l'export dei risultati in formato PDF e in Excel.

I valori ammessi nella colonna “presenza” sono:

- **Nessun incidente rilevato:** nel comune per l'anno X, mese Y, non sono stati rilevati incidenti;
- **DNP:** Dato non pervenuto;
- **ENR:** Ente non rilevatore (il comune non ha un servizio di PL che rileva gli incidenti)

L'icona di modifica presenza  posizionata nella colonna "Azioni" è cliccabile solo per i Comandi con dati non pervenuti (DNP). Cliccando sull'icona  per un determinato record della tabella, si apre una finestra in cui l'Operatore di un Comando di Polizia Locale potrà dichiarare di non aver rilevato incidenti durante il mese relativo (spuntando l'opzione "Nessun incidente rilevato" e cliccando "Salva")

Dichiarazione incidente ✕

Anno: Provincia:

Mese: Comune:

Dichiarazione DNP **Nessun incidente rilevato**


Figura 22. Modifica stato da "Dato non pervenuto" a "senza rilevamenti"


INCIDERE

Menu ▾

Dichiarazione presenza incidenti

Criterio temporale:

Da: 

A: 

Criterio geografico:

Provincia:

Comune:

Risultati filtrati: 2

Risultati trovati: 2



PROVINCIA	COMUNE	MESE	ANNO	PRESENZA	AZIONI
MILANO	MILANO	11	2020	Nessun incidente rilevato	
MILANO	MILANO	12	2020	DNP	

Figura 23. Dirchiarazione presenza incidenti non rilevata'

2.6 Statistiche

Cliccando sulla voce di menu “Statistiche”, si apre la pagina che consente all’utente di scegliere la provincia e l’anno di riferimento per i quali estrarre i report.

2.6.1 Report Statistiche

UTENTE: MANUELA PASTORINO | PROFILO: Comando di P.L. | Pol. Loc. Milano (Comune) | Esci

Regione Lombardia

INCIDERE

Menu ▾

Statistiche

Anno:

Provincia:

Tipo report:

Statistiche

Scarica report 📄

Figura 24. Statistiche

L’utente di un comando di Polizia Locale può scaricare il report delle statistiche relative al territorio a cui appartiene il proprio comando, mentre invece il resto degli utenti abilitati alla sezione “Statistiche” possono scaricare il report statistiche per singola provincia. In ogni caso il report contiene i seguenti dati alfanumerici in formato tabellare:

- Numero totale di incidenti, morti e feriti
- Numero di incidenti, morti e feriti per condizioni meteo
- Numero di incidenti, morti e feriti per fascia oraria
- Numero di incidenti per età e per sesso
- Numero di incidenti, morti e feriti per settimana
- Percentuale di incidenti tra veicoli in marcia all’intersezione

- Percentuale di incidenti tra veicoli in marcia non all'intersezione
- Percentuale di incidenti veicolo coinvolto nell'investimento pedone
- Percentuale di incidenti con pedone investito
- Percentuale di incidenti per difetti o avarie del veicolo
- Percentuale di incidenti per stato psico-fisico del conducente

Tutti gli utenti possono scaricare il report statistiche per singola provincia. Il report contiene dati tabellari e dati geografici e contiene i seguenti dati alfanumerici(11):

- Numero totale di incidenti, morti e feriti
- Numero di incidenti, morti e feriti per condizioni meteo
- Numero di incidenti, morti e feriti per fascia oraria
- Numero di incidenti per età e per sesso
- Numero di incidenti, morti e feriti per settimana
- Percentuale di incidenti tra veicoli in marcia all'intersezione
- Percentuale di incidenti tra veicoli in marcia non all'intersezione
- Percentuale di incidenti veicolo coinvolto nell'investimento pedone
- Percentuale di incidenti con pedone investito
- Percentuale di incidenti per difetti o avarie del veicolo
- Percentuale di incidenti per stato psico-fisico del conducente

geografici (6):

- Incidenti per comune
- Morti per comune
- Feriti per comune
- Danno sociale per comune
- Indice di mortalità per comune
- Indice di lesività per comune

Tutti i report hanno come orizzonte temporale un solo anno: 01/AAAA fino a 12/AAAA.

Nel caso in cui l'anno richiesto sia l'anno corrente il sistema estrae dati fino all'ultimo trimestre completo escludendo il trimestre corrente.

2.6.2 Report Conteggio Incidenti

Gli utenti di Statistica e di Regione possono scaricare il report “Conteggio Incidenti” che riporta per ogni comune di una provincia, i mesi e il conteggio degli incidenti che sono stati complessivamente rilevati.

INCIDERE

Menu ▾

Statistiche

Anno:

Provincia:

Tipo report:

Statistiche Conteggio incidenti

Scarica report 📄

Figura 25. Report Conteggio incidenti